

やなしお道/湯抱小松地モデルコース

0 1 2km

- 銀山街道 やなしお道(車道区間)
- 銀山街道 やなしお道(歩道区間)
- 中国自然歩道 湯抱小松地コース(車道区間)
- 中国自然歩道 湯抱小松地コース(歩道区間)
- その他の中国自然歩道(歩道区間)



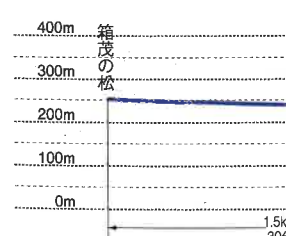
小松地(車道・歩道分岐点)
県道横に大型案内板(地図)あり。やなしお道の西の起点で、民家横の橋を渡って山道へ入る。



十王堂跡
竹林が美しい。かつて、十王と六観音を安置した小堂が建っていた。ここで道が直角に折れる。東側(湯抱・粕刈方面)200m先に、三瓶山の眺望がよい「茶縁原(ちゃえんばら)」がある。

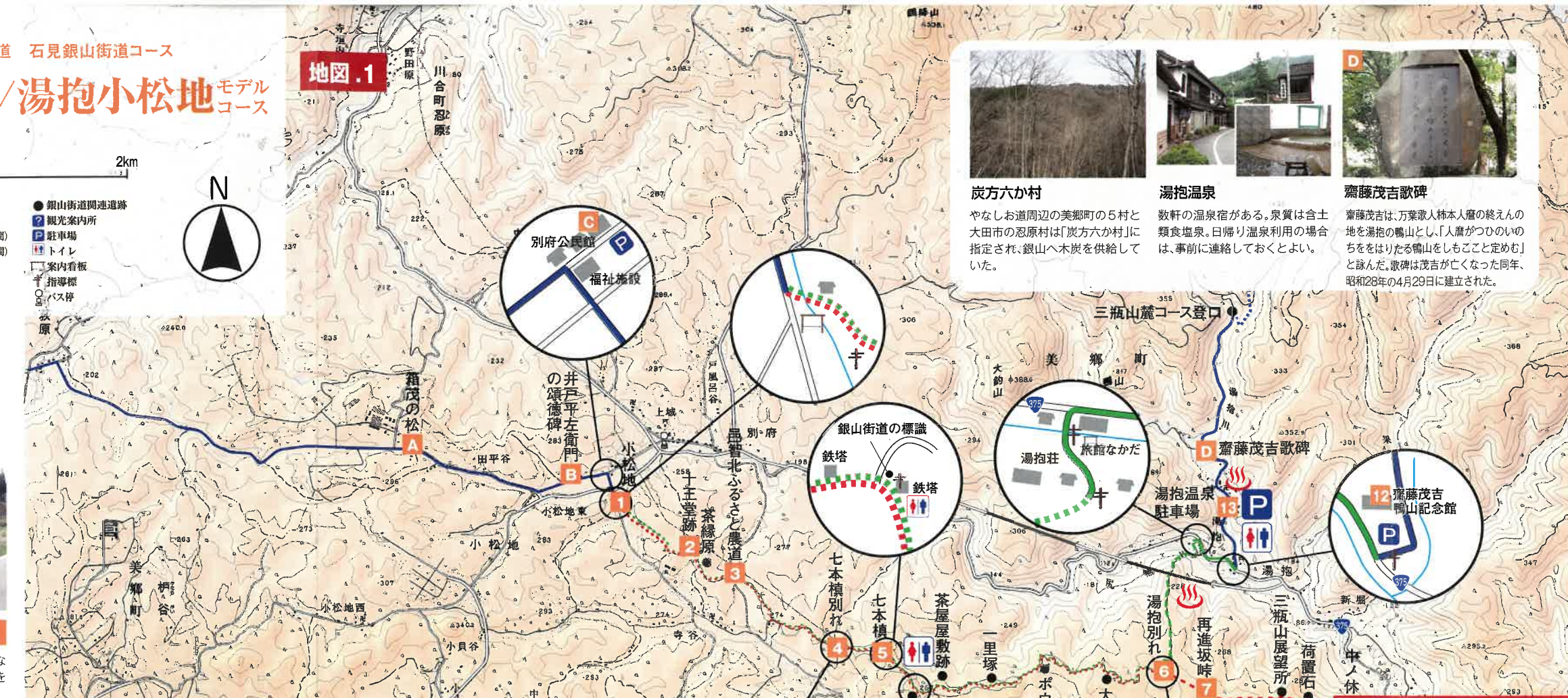


邑智北ふるさと農道(立体交差)
やなしお道の下を邑智北ふるさと農道が通る。やなしお道の整備に用いられた「版築工法」と呼ばれる工法についての解説看板が設置されている。



《やなしお道》

地図.1



箱茂の松
銀山街道の+里塚だったとも言われる「箱茂の松」。高さ16mの大木[2代目]は近年枯死し、平成22年春、借しまれながら伐採された。伐採跡近くに2代目の幹の一部を展示する施設と3代目の幼樹がある。



井戸平左衛門の顕徳碑
徳川幕府の直轄領、大森の代官であった井戸平左衛門は、享保の大飢饉の際に米を人々に与えたり、サツマイモを栽培させることで領民を救った。



別府公民館
「君谷別府」バス停から300m西。東に三瓶山がよく見える。①小松地まで徒歩5分。駐車場が利用できる。



350m先まで車通行可
銀山街道の標識 至町道 車通行可



茶屋敷跡
水溜場跡



湯抱温泉・三瓶山
やなしお坂・粕刈



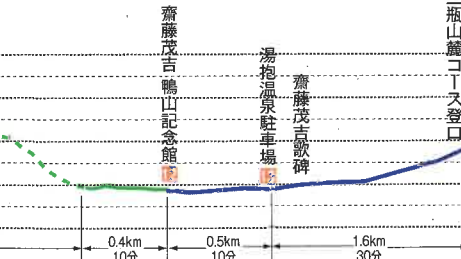
地図.3



湯抱温泉駐車場
トイレ・無料駐車場あり。すぐ近くに温泉旅館がある。



齋藤茂吉鴨山記念館
石見銀山街道コースと三瓶山麓コースの分岐点。柿本人麻呂終焉の地「鴨山」探索に情熱を注いだ歌人齋藤茂吉の偉業を顕彰する施設で入場は無料。ただし、開館は水曜日と日曜日・祝日(12/29~1/5は休業)の9:00~16:30のみ。



《湯抱》



炭方六か村
やなしお道周辺の美郷町の5村と大田市の忍原村は「炭方六か村」に指定され、銀山へ木炭を供給していた。



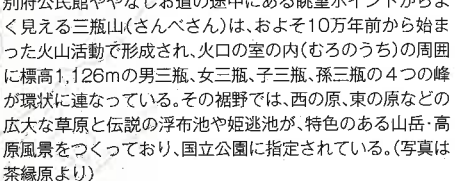
湯抱温泉
数軒の温泉宿がある。泉質は含土類食塩泉。日帰り温泉利用の場合は、事前に連絡しておくことよい。



齋藤茂吉歌碑
齋藤茂吉は、万葉歌人柿本人麻呂の終焉の地を湯抱の鴨山とし、「人麻呂がつひのいのちををはりたる鴨山をしもこと定めむ」と詠んだ。歌碑は茂吉が亡くなった同年、昭和28年の4月29日に建立された。



三瓶山
別府公民館ややなしお道の途中にある眺望ポイントからよく見える三瓶山(さんべさん)は、およそ10万年前から始まった火山活動で形成され、火口の室の内(むろのうち)の周囲に標高1,126mの男三瓶、女三瓶、子三瓶、孫三瓶の4つの峰が環状に連なっている。その裾野では、西の原、東の原などの広大な草原と伝説の浮布池や短池が、特色のある山岳・高原風景をつくっており、国立公園に指定されている。(写真は茶縁原より)



大江高山火山群
晴れた日はやなしお道より西の方角に大江高山(標高808m)や石見銀山の中心地、仙の山(標高537m)が眺める。(写真は七本横より)



大江高山 矢野城山 仙の山