

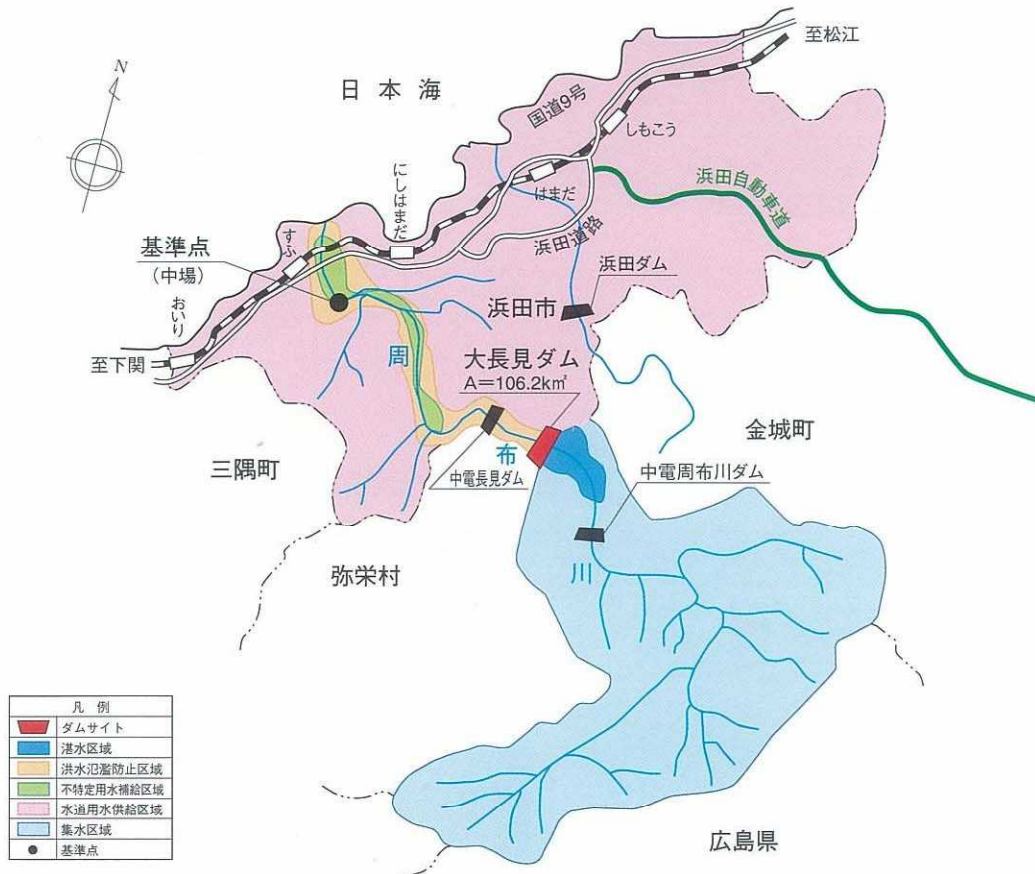
おおながみ

# 大長見ダム（周布川総合開発事業）



こうようこ  
紅葉湖

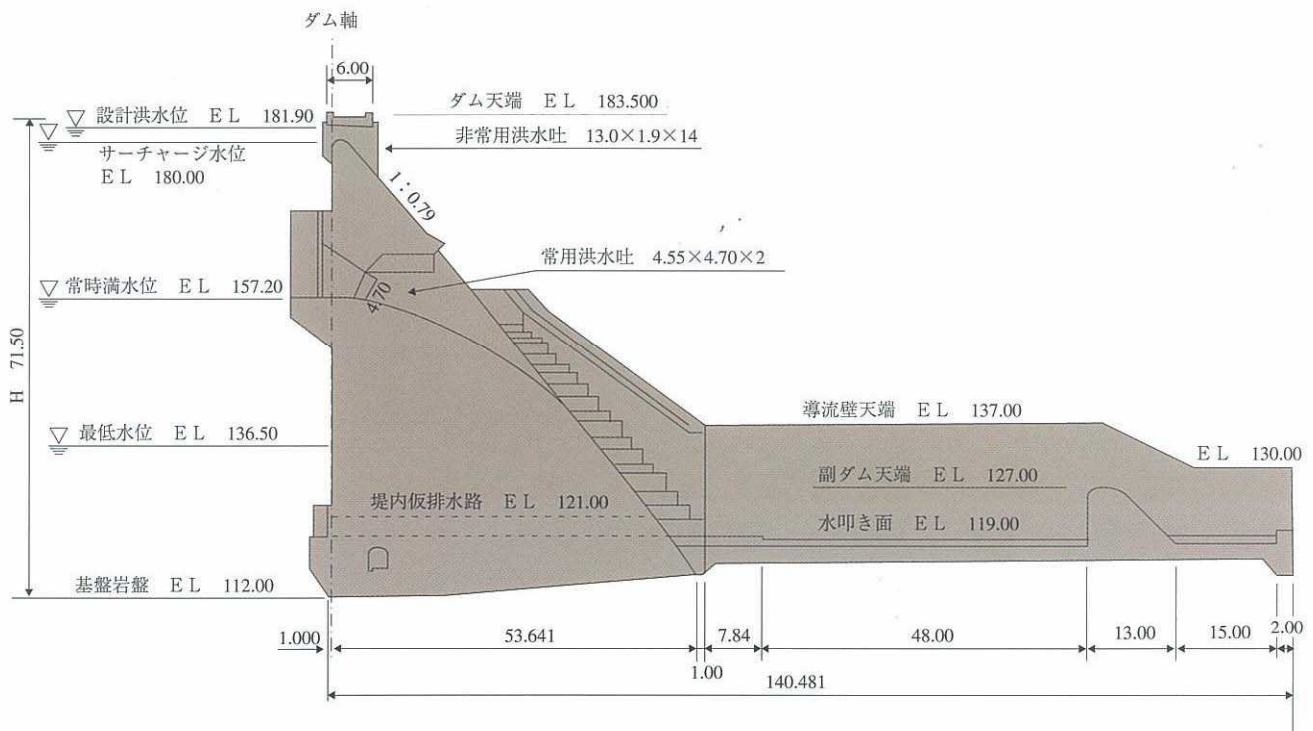
## 流域一覽図



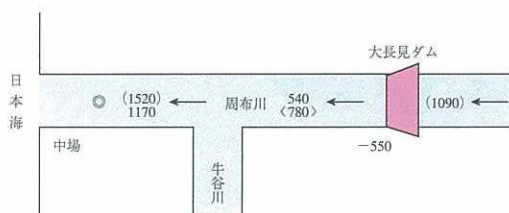
## 大長見ダム諸元

水系名	周布川(2級)	工期	予備調査	S44年度~S45年度・S48年度	
河川名	周布川		実施計画調査	S49年度~S56年度	
型式	重力式コンクリート		建設事業	S57年度~H15年度	
ダムの地質	火砕岩類・花崗岩類	事業費		42,500,000千円	
流域面積	106.2km <sup>2</sup>	アロケーション	浜田市 上水3.5%		
湛水面積	0.9km <sup>2</sup>	水没戸数	12戸		
堤高	71.5m	放流設備	常用設備	オリフィスによる自然調節 W4.55m×H4.7m×2門	
堤頂長	334.0m		非常用設備	クレスト自由越流 W13.0m×H1.9m×14門	
堤体積	362,000m <sup>3</sup>		取水備	円形多段式シリンダーゲート 呑口φ1,000×4段×1条 ジェットフローゲート φ900×1門・φ200×1門	
目的	洪水調節 1,090m <sup>3</sup> /S→540m <sup>3</sup> /S			洪水調節方法	
	水道用水 5,400m <sup>3</sup> /日				
	工業用水 - m <sup>3</sup> /日				
	発電 - KW				
	その他 不特定				

## 標準断面図



## 流量配分図



単位: m<sup>3</sup>/s  
 ( ) は基本高水流量  
 ◎基準点  
 < > 最大放流量

## 貯水池容量配分図 (単位m<sup>3</sup>)

