

しまねの河川と海岸だより

(2024年)
令和6年1月号

発行：島根県土木部河川課

〔目次〕

- | | |
|--|-------------------------|
| ◆ 江の川水系下流支川域川づくり検討委員会を開催しました！！ | 河川課 江の川治水事業推進スタッフ、企画調査係 |
| ◆ 治水とまちづくり連携計画江の川中下流域マスタープラン【第2版】が公表されました！ | 河川課 江の川治水事業推進スタッフ、企画調査係 |
| ◆ 洪水浸水想定区域の指定について | 河川課 防災係 |
| ◆ 「河川愛護月間」絵手紙で優秀賞を受賞！ | 河川課 管理係 |



江の川水系下流支川域 川づくり検討委員会 を開催しました！！

河川課 江の川治水事業推進スタッフ、企画調査係

江の川支川の都治川下流部（江津市松川町付近）は、宅地の地盤高が低く、江の川本川からのバックウォーター現象による浸水被害が度々発生しています。

近年では平成 30 年（2018 年）7 月、令和 2 年（2020 年）7 月、令和 3 年（2021 年）8 月と立て続けに浸水被害が発生しました。

この状況を踏まえ、都治川の治水対策などを追記した「江の川水系下流支川域河川整備計画（案）」について、「江の川水系下流支川域川づくり検討委員会」を開催し、有識者の意見を伺いました。

島根県では、今年度中の計画策定を目指しています。



開催日	令和 5 年（2023 年）12 月 25 日（月）
現地視察	10:00～12:00 委員会 13:30～15:00
開催場所	江津市役所 多目的ホール（江津市江津町 1016 番地 4）
議事内容	江の川水系都治川の治水対策 など



▲委員会開催に先立ち、委員の皆様にご覧いただき、都治川周辺の現地を視察していただきました。

現地視察では、地元の方に、浸水時の状況などについてお話しいただきました。



▲委員会では、江の川水系下流支川域の概要や都治川で採用する対策について説明し、河川整備計画（案）の内容について審議いただきました。



◀江の川の氾濫により都治川沿川で家屋浸水が発生しました。（平成 30 年（2018 年）7 月）

詳しくは河川課 Web サイトに掲載しています！ ⇒
（委員会資料等を含む）

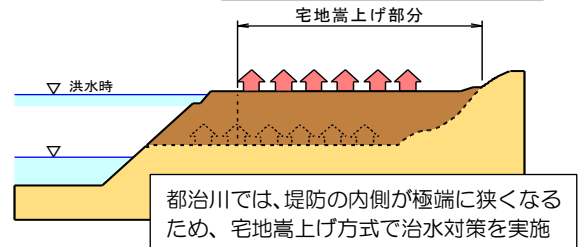
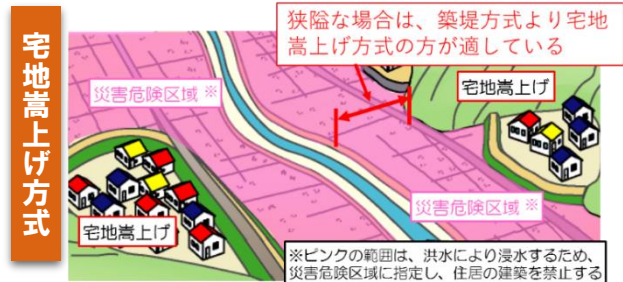
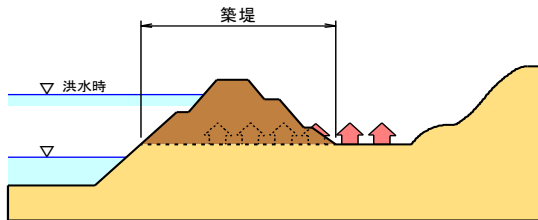


江の川水系下流支川域とは？

▶江の川水系の県管理河川のうち、八戸川、出羽川に関する河川以外を下流支川域として、河川整備計画を策定しています。下流支川域は6市町にまたがり、流域面積は648.4 km²で、68河川（42流域）が含まれます。

今回追加した浸水対策は？

▼都治川周辺は山地に囲まれており、通常の堤防を整備すると、わずかな平地の多くが堤防用地となり、土地利用が困難となることから、堤防と合わせて宅地を嵩上げすることで、江の川本川からのバックウォーターによる浸水を防止します。



治水とまちづくり連携計画 江の川中下流域マスタープラン【第2版】が公表されました！

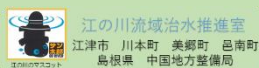
河川課 江の川治水事業推進スタッフ、企画調査係

江の川では平成30年(2018年)7月豪雨や令和2年(2020年)7月豪雨による洪水により甚大な被害が発生したことを踏まえ、『江の川水系流域治水プロジェクト』において、『江の川中下流域マスタープラン』を策定することとしています。

『江の川中下流域マスタープラン』は、河川整備とまちづくりが一体となって、将来世代まで住み続けられる江の川流域を目指すための基本方針や整備方針などを定めたもので、令和4年(2022年)3月に「第1版」を策定しています。

このたび各地区への状況説明を踏まえ、地区別計画に各地区の整備方針を追加し「第2版」として更新しました。

詳しくは江の川流域治水推進室のWebサイトをご覧ください。



<https://www.cgr.mlit.go.jp/hamada/kasen/suishin/masterplan.html>



洪水浸水想定区域の指定について

河川課 防災係

島根県では、県民の安全安心な暮らしを守るため防災対策を推進しており、これまで洪水予報河川¹⁾及び水位周知河川²⁾合わせて21河川について、洪水浸水想定区域の指定・公表を進めてきました。

このたび、上記以外の河川のうち下記の市町村に流域がかかる318河川（一級河川214河川、二級河川104河川）について、洪水浸水想定区域を指定・公表しました。

今後、これを基に、各市町村においてハザードマップの作成が進められることとなります。

なお、残る278河川（一級河川237河川、二級河川41河川）につきましては、来年度以降に指定・公表する予定としております。（注：記載の河川数は、県管理分です。）

指定年月日：令和5年（2023年）12月26日（火）

今回指定・公表する洪水浸水想定区域の対象河川の流域がかかる市町村：

浜田市、益田市、大田市（江の川水系分）、江津市、飯南町（江の川水系分）、川本町、美郷町、邑南町、津和野町、吉賀町、海士町、西ノ島町、知夫村、隠岐の島町

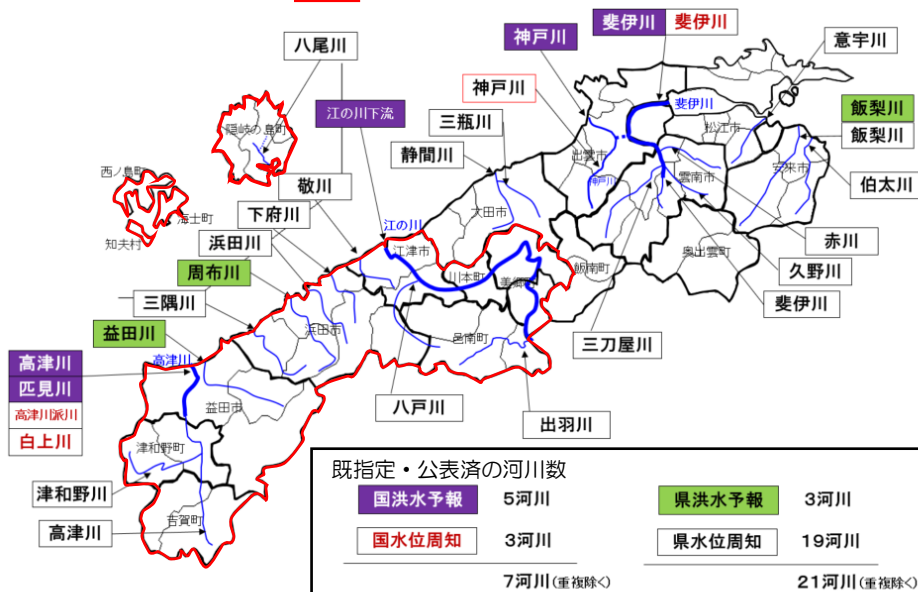
河川課 Web：https://www.pref.shimane.lg.jp/bousai_info/bousai/bousai/suibo/shinsuisoutei/



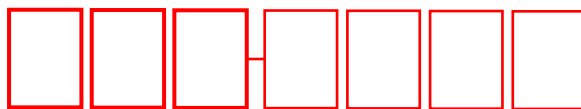
洪水浸水想定区域とは？

洪水時の円滑かつ迅速な避難を確保し、又は浸水を防止することにより、水災による被害の軽減を図るため、想定最大規模降雨により当該河川が氾濫した場合に浸水が想定される区域で、水防法に基づき指定するものです。

今回、指定・公表した河川：下図で 範囲内の1級・2級河川（大田市、飯南町にかかる部分を含む。）



- 1) 国土交通大臣又は知事が、流域面積が大きい河川で、洪水により国民経済上重大又は相当な損害が生じるおそれがあるものとして、水防法に基づき指定した河川
- 2) 国土交通大臣又は知事が、洪水予報河川以外の河川で、洪水により国民経済上重大又は相当な損害が生じるおそれがあるものとして、水防法に基づき指定した河川



「河川愛護月間」絵手紙で優秀賞を受賞！

河川課 管理係

国では毎年、7月1日から7月31日を「河川愛護月間」とし、その広報活動の一環として、平成18年（2006年）度より絵手紙の作品を募集しています。

この絵手紙は、未就学児から一般の方まで幅広く募集し、河川愛護意識の高揚を図ることを目的とした行事です。

この度、令和5年（2023年）度の受賞者が決定し、島根県から1名優秀賞を受賞しましたので、ご紹介します。



優秀賞（国土交通事務次官賞）



【小学校低学年の部】

浜田市立長浜小学校 3年 たなか そうし 奏志 さん



【編集後記】 河川課 企画調査係 野津



みなさま！2024年が始まって1か月がたちましたがいかがお過ごしでしょうか。

元日の能登半島地震で被災された方には心からお見舞い申し上げます。

災害はいつ起こるかわからないとは本誌のこの場でも何度か書かせていただきましたが、豪雨や台風は予兆があるものの、地震や津波については本当に「いつ起こるかわからない」を実感しました。

今月号では洪水浸水想定区域についてお知らせしました。洪水、津波、土砂災害、、、様々なリスクが周りに潜んでいるかもしれません。改めてハザードマップを確認していただき、いざというときに備えていただければと思います。

島根県河川課では、今後も引き続き、河川・海岸に関する話題を提供したいと思います。バックナンバーは河川課 Web サイトにも掲載していますのでご覧ください。

また、出前講座には以下の Web サイトから申し込みますのでこちらもご利用ください。

編集者 島根県土木部河川課企画調査係

TEL：0852-22-5647 FAX：0852-22-5681 mail：kasen@pref.shimane.lg.jp



河川課 トップページ

<https://www.pref.shimane.lg.jp/kasen/>

河川課 しまねの河川と海岸だより Web サイト

<https://www.pref.shimane.lg.jp/infra/river/kasen/tayori/>



「しまね出前講座」申し込み Web サイト

<https://www.pref.shimane.lg.jp/admin/seisaku/keikaku/demae/>

島根県水防情報システム：川の水位・雨量情報や監視カメラが見られます。

PC 版 URL：<https://www.suibou-shimane.jp/pc>

スマホ URL：<https://www.suibou-shimane.jp/s>

携帯版 URL：<https://www.suibou-shimane.jp/m>



川の水位情報（危機管理型水位計）：洪水時の川の水位が見られます。

PC・スマホ共通 URL：<https://k.river.go.jp/>



建設業の魅力を Facebook、X (Twitter)、Instagram で発信しています。

「建設業魅力発信しまね」公式 SNS

