

主要地方道 松江鹿島美保関線【片江2工区】

1. 概要

主要地方道松江鹿島美保関線は、松江市袖師町の国道9号交差点から同市美保関町七類へ至る、島根半島の日本海側を東西に繋ぐ幹線道路です。

当該区間は道路幅員が狭く急カーブの連続する見通しの悪い区間で、対向車の視認が困難なうえ離合可能箇所が少なく車のすれ違いが危険な状況です。

このため、本事業により道路整備を行い安全な通行を確保します。


箇所名： 島根県松江市美保関町片江地内
 延長・規格： L=0.82km、設計速度 40Km/h、歩道設置(W=2.5m)
 事業着手年度： 平成26年度～



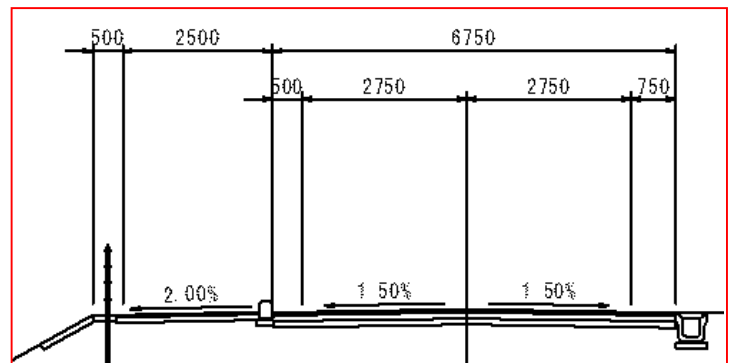

整備前



整備後



中間付近から起点側を望む



中間付近から終点側を望む



現場状況 (R2.6 現在)

